

Étude sur les pays détenant des zones franches

RÉSUMÉ



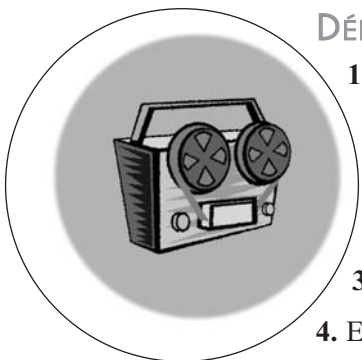
Il s'agit d'une étude des pays qui accueillent des zones franches. Cette étude vise à comparer ces pays et à en faire ressortir les différences et les similitudes.



MATÉRIEL NÉCESSAIRE


- Fiche *Portrait géopolitique*
- Encyclopédie et/ou accès à internet

DÉROULEMENT



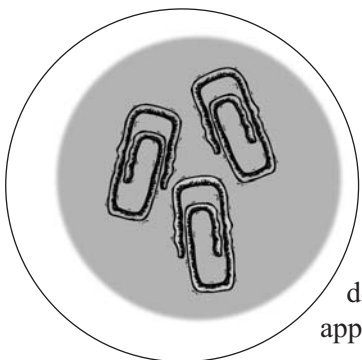
1. Les élèves se placent en équipe de trois et choisissent un pays où il y a des zones franches. Chaque équipe doit choisir un pays différent. (Voir la mappemonde des zones franches dans le dossier de presse)
2. En équipe, les élèves effectuent une recherche sur le pays choisi en remplissant la fiche *Portrait géopolitique*.
3. Chaque équipe partage ses découvertes avec le reste du groupe.
4. En plénière, on fait ressortir les différences et les similitudes des pays à l'étude.

RECOMMANDATIONS



- Lire la fiche *Portrait géopolitique* avec les élèves et s'assurer que chacun ait bien compris l'ensemble des éléments ; donner des explications supplémentaires si nécessaire. (Par exemple : que veut dire P.I.B. ? – voir le glossaire dans les documents d'accompagnement)


LIENS AVEC LE PROGRAMME DE FORMATION



Domaines généraux de formation : vivre ensemble et citoyenneté.

Compétences transversales : exploiter l'information : exercer son jugement critique ; se donner des méthodes de travail efficaces ; exploiter les technologies de l'information et de la communication ; coopérer ; communiquer de façon appropriée.

PORTRAIT GÉOPOLITIQUE



1. Nom officiel : _____
2. Capitale : _____
3. Situation géographique : _____
Pays ou surfaces d'eau limitrophes
 - Nord : _____
 - Sud : _____
 - Est : _____
 - Ouest : _____
4. Superficie : _____
5. Population :
 - Taux de natalité : _____
 - Taux de mortalité : _____
 - Taux de mortalité infantile : _____
 - Espérance de vie : _____
 - Part (%) des moins de 15 ans : _____
 - Part (%) des 65 ans et plus : _____
 - Population urbaine (%) : _____
6. Produit Intérieur Brut (P.I.B.) global : _____
7. P.I.B. / habitant : _____
Répartition des actifs (%) :
agriculture : _____ industrie : _____ services : _____
Taux de chômage : _____
7. • Exportations (en % du P.I.B. et en \$) : _____
• Importations (en % du P.I.B. et en \$) : _____
• Dette extérieure : _____ • Taux d'inflation : _____
• Dépenses militaires : _____
8. Régime politique : _____
9. Principales ressources naturelles : _____

10. Organisations internationales dont le pays est membre : _____

11. Accords commerciaux : _____

12. Nombre de zones franches : _____
13. Autres informations jugées pertinentes : _____

